



PLAN LOCAL D'URBANISME

12U17

Rendu exécutoire
le



EMPLACEMENTS RÉSERVÉS

Date d'origine :

Mai 2019

4d

ARRET du Projet - Dossier annexé à la
délibération municipale du 13 Mai 2019

APPROBATION - Dossier annexé à la
délibération municipale du

Urbanistes :

Mandataire : ARVAL

Agence d'Urbanisme ARVAL
Sarl MATHIEU - THIMONIER - CARRAUD
3 bis, Place de la République - 60800 CREPY-EN-VALOIS
Téléphone : 03 44 94 72 16 - Fax : 03 44 39 04 61
Courriel : nicolas.thimonier @arval-archi.fr

Equipe d'étude :

N. Thimonier (Géog-Urb), M. Louërat (Urb)

Participation financière : Conseil Départemental de l'Oise

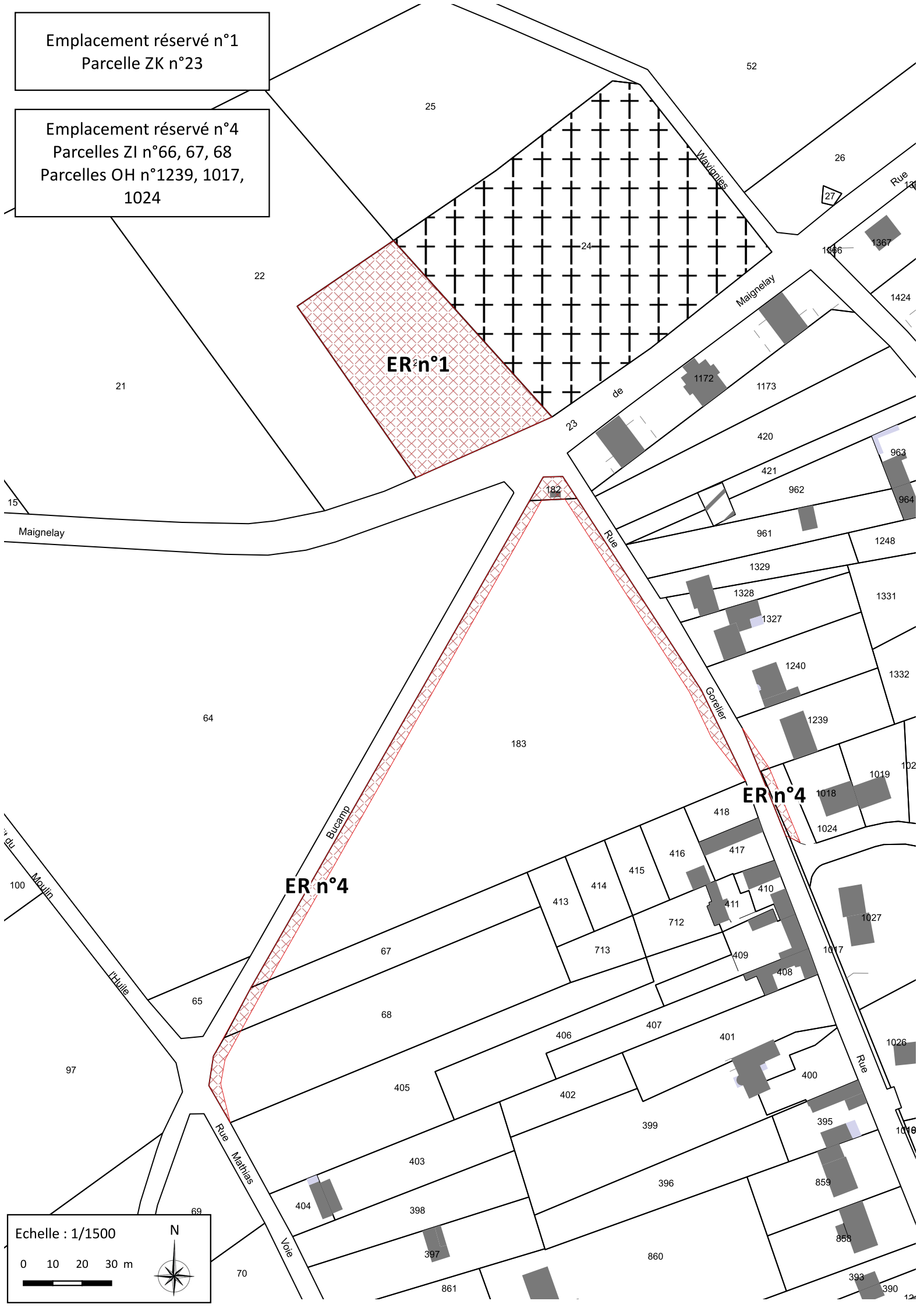


LISTE DES EMPLACEMENTS RÉSERVÉS

N° ER	REFERENCE PARCELLE CADASTRALE	EMPRISE	BENEFICIAIRE	DESTINATION
ER n°1	zone Np Parcelle Section ZK n°23	Emprise totale : 3360 m2	Commune de Wavignies	Agrandissement du cimetière et parc de stationnement
ER n°2	zone UB Parcelles Section OH n° 597 et n°594 (en partie)	Emprise totale : 290 m2 Parcelle n°597 : 178 m2 Parcelle n°594 : 112 m2	Commune de Wavignies	Réalisation d'un ouvrage de gestion des eaux pluviales à l'extrémité de la rue du Sacq
ER n°3	zone UB Parcelle Section OH n°583 (en partie)	Emprise totale : 16 m2	Commune de Wavignies	Elargissement du carrefour à l'angle de la rue du Jeu de Paume et de la rue Douce
ER n°4	zone UB Parcelles Section ZI n°66, 67 et 68 et Section OH n°1239, 1017 et 1024 (en partie)	Emprise totale : 1492 m2 Parcelle n°66 : 1192 m2 Parcelle n°67 : 81 m2 Parcelle n°68 : 102 m2 Parcelle n°1239 : 26 m2 Parcelle n°1017 : 74 m2 Parcelle n°1024 : 17 m2 6 m de large	Commune de Wavignies	Elargissement de la rue Malvoisine, de la rue Gorelier et de la rue Mathias
ER n°5	zone UBp Parcelles Section OH n°919 et 65 (en partie)	Emprise totale : 2472 m2 Parcelle n°919 : 1300 m2 Parcelle n°65 : 1172 m2	Commune de Wavignies	Aménagement d'équipements d'intérêt général en lien avec le stade, les équipements scolaires et le parc communal situés à proximité
ER n°6	zone A Parcelles Section ZI n°34	Emprise totale : 1651 m2	Commune de Wavignies	Réalisation d'un ouvrage de gestion des eaux pluviales rue Douce

Emplacement réservé n°1
Parcelle ZK n°23

Emplacement réservé n°4
Parcelles ZI n°66, 67, 68
Parcelles OH n°1239, 1017,
1024

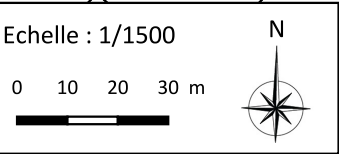


Emplacement réservé n°2
Parcelles OH n°597 et 594

Emplacement réservé n°3
Parcelle OH n°583

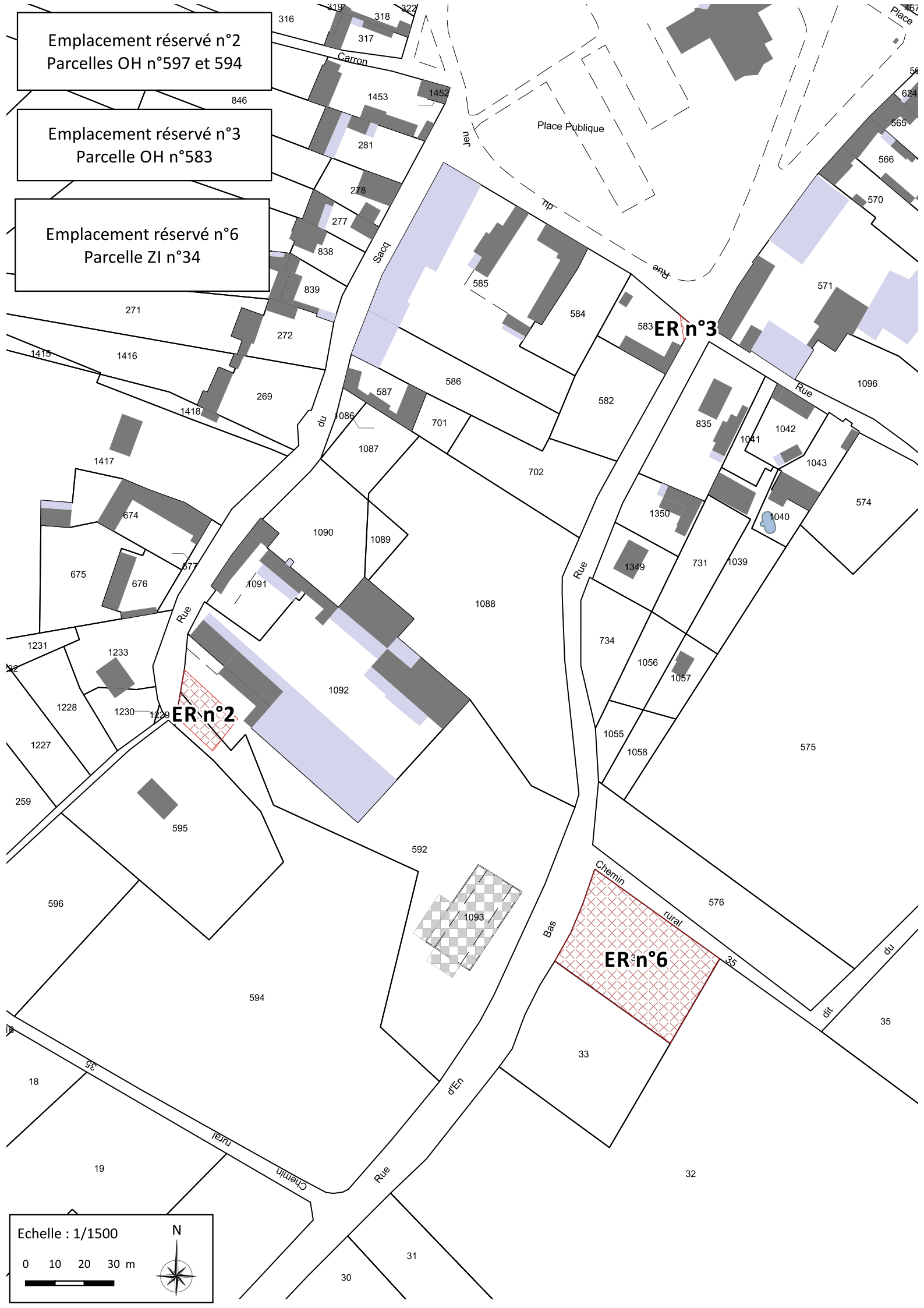
Emplacement réservé n°6
Parcelle ZI n°34

Echelle : 1/1500



0 10 20 30 m

N



Emplacement réservé n°5
Parcelles OH n°919 et 65



ER n°5

